



FUNDAÇÃO DE TURISMO DE MATO GROSSO DO SUL

RELATÓRIO FINAL

PROGRAMA CLASSIFICAÇÃO DOS MUNICÍPIOS

2017 - 3ª FASE

Visa a induzir o desenvolvimento da atividade turística a partir do levantamento da infraestrutura turística e de apoio ao Turismo disponíveis nos Municípios do Estado de Mato Grosso do Sul.

FUNDTUR/MS– 2017

PROGRAMA CLASSIFICAÇÃO DOS MUNICÍPIOS - MS - 2017 - 3ª FASE

Implantando em 2013, o Programa tem como objetivo geral “Fortalecer o Turismo em Mato Grosso do Sul no que diz respeito ao desenvolvimento da infraestrutura e conseqüentemente atração de novos investimentos” e como objetivos específicos:

- Identificar o estágio da atividade turística nos municípios através do levantamento da infraestrutura básica e turística, consideradas indispensáveis para consolidação da atividade;
- Definir e nortear as estratégias de ação e atuação da FUNDTUR junto aos municípios, segundo indica o Diagnóstico Competitivo do Planejamento Estratégico 2008-2020;
- Classificar os municípios de acordo com o estágio de desenvolvimento e maturidade em que se encontram, e, da somatória desses municípios, as Regiões Turísticas através de processo metodológico com critérios pré-estabelecidos no Programa;
- Fomentar o fortalecimento e a consolidação da atividade turística proporcionando incentivos e benefícios de acordo com o estágio de desenvolvimento em que se encontra cada município;
- Estimular os municípios a investirem na organização da atividade e fortalecimento da cadeia produtiva do turismo visando melhor posicionamento no ranking de classificação;
- Contribuir, conseqüentemente, com a OFERTA de produtos e serviços turísticos dotados de qualidade e capaz de competir no mercado nacional e internacional;

- Alimentar com dados e informações o sistema de informações, estatística, estudos e pesquisas do Turismo de MS.

Os Critérios Técnicos para Classificação dos Municípios foram definidos com base na Política Nacional do Turismo por meio da equipe técnica da Fundação de Turismo de MS com a finalidade de identificar o nível de desenvolvimento dos municípios e direcionar apoio técnico e financeiro.

Para tanto, foram definidos 04 critérios para essa avaliação, conforme Quadro1:

Quadro 1: Critérios de Avaliação do Programa – 3ª Fase

ATRIBUIÇÃO DE PONTUAÇÃO AOS MACROS CRITÉRIOS CONSIDERADOS PARA AVALIAÇÃO NO PROGRAMA DE CLASSIFICAÇÃO DOS MUNICÍPIOS	PONTUAÇÃO	PESO
GOVERNANÇA <ul style="list-style-type: none"> • Identificação do nível de desenvolvimento turístico através da Instância de Governança organizada e participativa. 	58	25,11%
GESTÃO PÚBLICA MUNICIPAL <ul style="list-style-type: none"> • Atuação do Setor através do planejamento, alocação de recursos, interlocução com a iniciativa privada. 	23	9,96%
SUSTENTABILIDADE DO MUNICÍPIO <ul style="list-style-type: none"> • Infraestrutura básica de apoio ao turismo no que concerne a sustentabilidade ambiental, produção cultural, proteção à infância e a juventude. 	27	13,85%
INFRAESTRUTURA TURÍSTICA <ul style="list-style-type: none"> • Infraestrutura disponível: prestadores de serviços turísticos remunerados e que exerçam as atividades econômicas relacionadas à cadeia produtiva do turismo através de sociedades empresariais, sociedades simples, empresários individuais e serviços sociais autônomos; • Serviço de atendimento ao turista: disponibilidade de serviços de informações e orientação; • Monitoramento: utilização de instrumentos com objetivo a aferir a movimentação turística no município. • Ficha do Produto Turístico: Detalhamento das potencialidades e atrativos naturais e culturais do município, bem como seus eventos (OBS: Será cobrado na 4ª Fase do Programa que está prevista para o primeiro semestre de 2019). 	127	51,08%
PONTUAÇÃO MÁXIMA A SER OBTIDA	235	100%

O Programa de Classificação/2017 – 3ª Fase foi alimentado através do Sistema desenvolvido em parceria FUNDTUR/SGI, supramencionado acima, porém com algumas

adequações de indicadores, possibilitando o envio das informações dos Municípios via Internet através do site www.gsi.ms.gov.br.

Para apresentação do sistema foi realizada uma oficina de Lançamento da 3ª fase do Programa (convite realizado aos municípios através do Ofício Circular 363 e 364, de 02 de agosto de 2017), visando demonstrar o funcionamento da referida ferramenta no dia 22 de agosto, às 13h30, no Auditório Germano de Barros – Centro de Convenções Rubens Gil de Camillo, com a presença de dois prefeitos municipais (Rio Negro e Rochedo) e gestores responsáveis pela pasta do turismo no município, totalizando 42 municípios presentes, sendo eles: Alcinoópolis, Amambaí, Angélica, Aparecida do Taboado, Aquidauana, Batayporã, Bela Vista, Bodoquena, Camapuã, Campo Grande, Cassilândia, Corumbá, Costa Rica, Dois Irmãos do Buriti, Dourados, Eldorado, Fátima do Sul, Iguatemi, Itaporã, Itaquirá, Ivinhema, Jardim, Jateí, Ladário, Maracaju, Miranda, Mundo Novo, Naviraí, Nioaque, Nova Andradina, Novo Horizonte do Sul, Paraíso das Águas, Porto Murtinho, Ribas do Rio Pardo, Rio Negro, Rio Verde de MT, Rochedo, São Gabriel do Oeste, Sidrolândia, Sonora, Taquarussu e Vicentina.

Dos municípios ausentes, apenas Bonito, Inocência e Três Lagoas manifestaram interesse em enviar os dados para cadastro. Já com relação aos presentes, Angélica, Camapuã, e Rio Verde de MT, não enviaram os dados do responsável, enquanto que Maracaju sinalizou não possuir interesse através de ofício.

O Sistema foi disponibilizado para os Municípios a partir do dia 21 de setembro de 2017 com prazo para finalização em 21 de novembro de 2017, porém atendendo pedido de alguns municípios que aderiram posteriormente aos demais e considerando problemas técnicos foi prorrogado até o dia 28 de novembro/2017, portanto, foram 66 dias à disposição para que os Municípios alimentassem o referido Sistema.

Durante o preenchimento do sistema alguns municípios apresentaram interesse em participar sendo eles: Guia Lopes da Laguna, Jaraguari e Nova Alvorada do Sul.

Para otimizar a comunicação foi criado um grupo de whatsapp em que foram inseridos todos os responsáveis pelo preenchimento de modo a sanar a dúvida de maneira coletiva e individualizada quando necessário.

Além desse prazo, a Equipe Técnica da FUNDTUR nesse período realizou acompanhamento e monitoramento diário tendo, além de atendimento individualizado realizado de 06 a 10 de novembro de 2017, principalmente, objetivando dar suporte técnico

aos Municípios, como por exemplo, com relação a governança, infraestrutura, cadastro, entre outros. Como parte desse processo de apoio, inclusive reabrindo o Sistema para correções de informações e adição de dados desconhecidos pelos próprios gestores dos Municípios, no período de 22 de janeiro a 02 de fevereiro de 2018.

O suporte técnico pela FUNDTUR e pelo SGI foi oferecido prontamente com atendimento a quaisquer tipos de dificuldades apresentadas pelos gestores municipais, tais como, dificuldades para anexar arquivos, troca de senhas/login/e-mails e acompanhamento geral.

Visão Geral do Sistema – 2017.

► 79 municípios do Estado
- Dos 79 municípios , 45 solicitaram senha de acesso ao Sistema dentro do prazo => 56,96%
- Dos 45 municípios , 43 acessaram o Sistema e finalizaram o formulário => 98% ;
- Dos 45 municípios , 02 não preencheram o formulário => 2% ;
- Dos 79 municípios , 34 não participaram do programa => 43,04%

Para uma melhor visualização do cenário de adesão e desenvolvimento dos níveis as Figuras 1 e 2 ilustram abaixo a série comparativa.

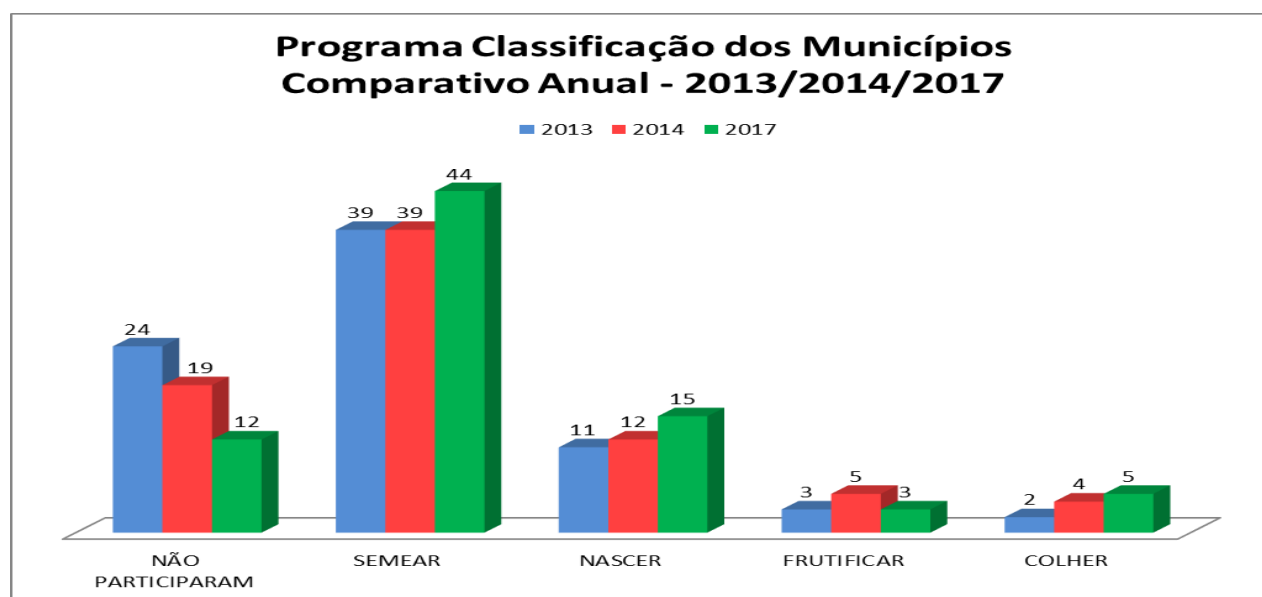


Figura 1. Representação Gráfica ilustrativa

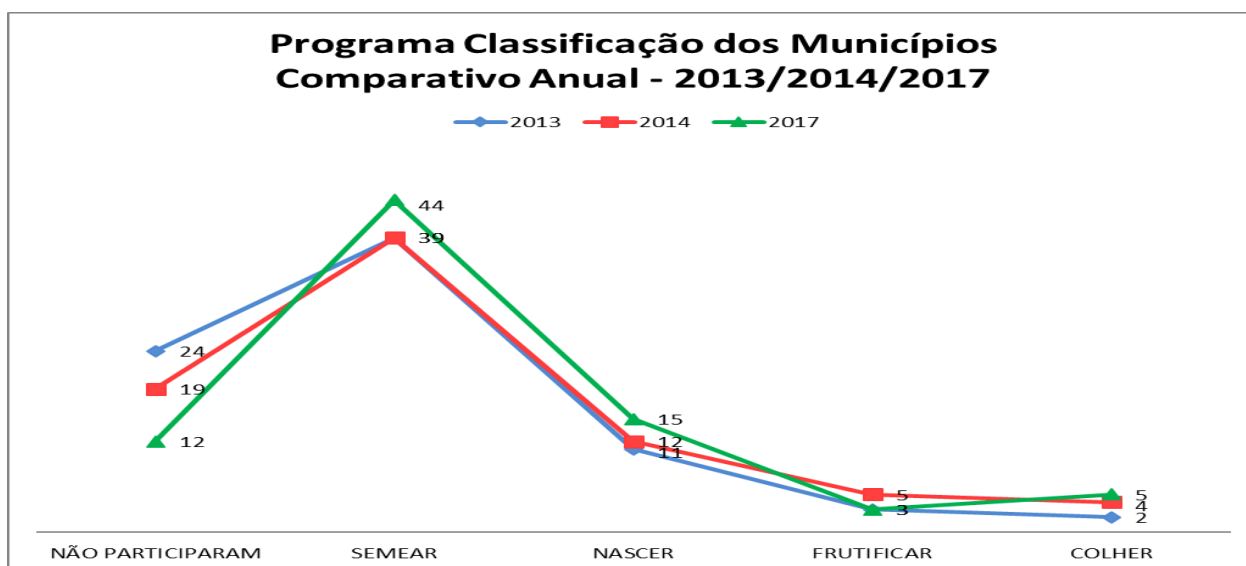


Figura 2. Representação Gráfica ilustrativa

A Tabela 01 abaixo apresenta o resultado da classificação obtida pelos municípios em 2017, incluindo os municípios que não participaram no referido ano, porém observada a metodologia adotada anteriormente sua classificação fora mantida com base em anos anteriores.

Tabela 01. Classificação dos Municípios – MS/2017

REGIÃO		MUNICÍPIO	S.CLASS	SEMEAR	NASCER	FRUTIFICAR	COLHER
1	Costa Leste	Água Clara		R			
2	Rota Norte	Alcinópolis					
3	Cam.da Fronteira	Amambai					
4	Pantanal	Anastácio					
5	Costa Leste	Anaurilândia		R			
6	Vale das Águas	Angélica					
7	Cam. da Fronteira	Antônio João					
8	Costa Leste	Aparecida Taboado					
9	Pantanal	Aquidauana					
10	Cam. da Fronteira	Aral Moreira		R			
11	Rota Norte	Bandeirantes		R			
12	Costa Leste	Bataguassu		R			
13	Vale das Águas	Batayporã					
14	B. S. Bodoquena	Bela Vista					
15	B. S. Bodoquena	Bodoquena					
16	B. S. Bodoquena	Bonito					

REGIÃO		MUNICÍPIO	S.CLASS	SEMEAR	NASCEER	FRUTIFICAR	COLHER
17	Costa Leste	Brasilândia					
18	Grande Dourados	Caarapó					
19	Rota Norte	Camapuã					
20	Caminho dos Ipês	Campo Grande					
21	B. S. Bodoquena	Caracol					
22	Vale do Aporé	Cassilândia					
23	Vale do Aporé	Chapadão do Sul		R			
24	Caminho dos Ipês	Corguinho		R			
25	Cam. Fronteira	Coronel Sapucaia					
26	Pantanal	Corumbá					
27	Rota Norte	Costa Rica					
28	Rota Norte	Coxim		R			
29	Grande Dourados	Deodápolis					
30	Caminho dos Ipês	Dois Irmãos do Buriti					
31	Grande Dourados	Douradina		R			
32	Grande Dourados	Dourados					
33	Cone Sul	Eldorado					
34	Grande Dourados	Fátima do Sul					
35	Rota Norte	Figueirão		R			
36	Grande Dourados	Glória de Dourados		R			
37	B.S. Bodoquena	Guia Lopes da Laguna					
38	Cone Sul	Iguatemi					
39	Vale do Aporé	Inocência					
40	Grande Dourados	Itaporã		R			
41	Cone Sul	Itaquiraí					
42	Vale das Águas	Ivinhema					
43	Cone Sul	Japorã					
44	Caminho dos Ipês	Jaraguari					
45	B.S. Bodoquena	Jardim					
46	Vale das Águas	Jateí					
47	Cone Sul	Juti		R			
48	Pantanal	Ladário					
49	Cam. da Fronteira	Laguna Carapã					
50	Grande Dourados	Maracaju		R			
51	Pantanal	Miranda					
52	Cone Sul	Mundo Novo					
53	Cone Sul	Naviraí					
54	B.S. Bodoquena.	Nioaque					
55	Caminho dos Ipês	Nova Alvorada do Sul					

REGIÃO	MUNICÍPIO	S.CLASS	SEMEAR	NASCER	FRUTIFICAR	COLHER
56	Vale das Águas	Nova Andradina				
57	Vale das Águas	Novo Horizonte Sul				
58	Rota Norte	Paraíso das Águas				
59	Vale do Aporé	Paranaíba		R		
60	Cam. da Fronteira	Paranhos				
61	Rota Norte	Pedro Gomes		R		
62	Cam. da Fronteira	Ponta Porã			R	
63	B.S. Bodoquena	Porto Murtinho				
64	Caminho dos Ipês	Ribas do Rio Pardo				
65	Grande Dourados	Rio Brilhante		R		
66	Caminho dos Ipês	Rio Negro				
67	Rota Norte	Rio Verde			R	
68	Caminho dos Ipês	Rochedo				
69	Costa Leste	Santa Rita do Pardo		R		
70	Rota Norte	São Gabriel do Oeste				
71	Costa Leste	Selvíria		R		
72	Cam. da Fronteira	Sete Quedas				
73	Caminho dos Ipês	Sidrolândia				
74	Rota Norte	Sonora		R		
75	Cam. da Fronteira	Tacuru		R		
76	Vale das Águas	Taquarussu				
77	Caminhos dos Ipês	Terenos		R		
78	Costa Leste	Três Lagoas				
79	Grande Dourados	Vicentina				

LEGENDA:

	NÃO CLASSIFICADO 2013 + 2014 + 2017
	CLASSIFICAÇÃO 2017
R	MUNICÍPIOS NÃO PARTICIPARAM ETAPA/2017 FOI MANTIDA PONTUAÇÃO OBTIDA/2013 OU 2014.

As Tabelas 02 e 03, demonstram as variações de níveis alcançados pelos municípios, desde a implantação do sistema em 2013 até o presente momento.

Tabela 02. Variação 2013 - 2014

2013	2014	QTE.	MUNICÍPIOS
SEMEAR	NASCER	06	Aparecida Taboado, Naviraí, Ribas do Rio Pardo, Rio Negro, Rio Verde MT e Sidrolândia.
NASCER	FRUTIFICAR	04	Bodoquena , Miranda, São Gabriel Oeste e Três Lagoas.
FRUTIFICAR	COLHER	02	Campo Grande/Corumbá.
S.CLASS.	SEMEAR	05	Cassilândia, Dois Irmãos Buriti, Maracaju, Paraíso das Águas e Rio Brillhante.
NASCER	SEMEAR	01	Nova Andradina.
MANTEVE SEM CLASSIFICAÇÃO 2013-2014		19	Amambaí, Anastácio, Angélica, Antonio João, Caarapó, Camapuã, Coronel Sapucaia, Deodópolis, Iguatemi, Japorã, Jaraguari, Laguna Carapã, Mundo Novo, Novo Horizonte Sul, Paranhos, Rochedo, Sete Quedas e Vicentina.
MANTEVE MESMA CLASSIFICAÇÃO 2013-2014		42	Agua Clara, Alcinópolis, Anaurilândia, Aquidauana, Aral Moreira, Bandeirantes, Bataguassu, Batayporã, Bela Vista, Bonito, Brasilândia, Chapadão Sul, Corguinho, Costa Rica, Coxim, Douradina, Dourados, Eldorado, Fátima do Sul, Figueirão, Glória Dourados, Guia Lopes, Inocência, Itaporã, Itaquiraí, Ivinhema, Jardim, Jateí, Juti, Ladário, Nioaque, Nova Alvorada do Sul, Paranaíba, Pedro Gomes, Ponta Porã, Porto Murtinho, Santa Rita Pardo, Selviria, Sonora, Tacuru, Taquarussu e Terenos.

Tabela 03. Variação 2014 – 2017

2014	2017	QTE.	MUNICÍPIOS
SEMEAR	NASCER	05	Alcinópolis, Bela Vista, Cassilândia, Eldorado e Taquarussu
NASCER	FRUTIFICAR	02	Aquidauana e Costa Rica
FRUTIFICAR	NASCER	02	Miranda e Três Lagoas
FRUTIFICAR	COLHER	01	Jardim
S.CLASS.	SEMEAR	06	Amambaí, Iguatemi, Mundo Novo, Novo Horizonte do Sul, Rochedo e Vicentina.
S.CLASS.	NASCER	01	Jaraguari
NASCER	SEMEAR	04	Aparecida do Taboado, Guia Lopes da Laguna, Nioaque e Rio Negro.
MANTEVE SEM CLASSIFICAÇÃO 2014-2017		12	Anastácio, Angélica, Antonio João, Caarapó, Camapuã, Caracol, Coronel Sapucaia, Deodápolis, Japorã, Laguna Caarapã, Paranhos e Sete Quedas.
MANTEVE A MESMA CLASSIFICAÇÃO 2014-2017		21	Batayporã, Bodoquena, Bonito, Brasilândia, Campo Grande, Corumbá, Dois Irmãos do Buriti, Dourados, Fátima do Sul, Inocência, Itaquiraí, Ivinhema, Jateí, Ladário, Naviraí, Nova Alvorada do Sul, Nova Andradina, Paraíso das Águas, Porto Murtinho, Ribas do Rio Pardo e Sidrolândia.
MANTEVE A MESMA CLASSIFICAÇÃO DE 2013-2014 (MUNICÍPIOS QUE NÃO PARTICIPARAM DA CLASSIFICAÇÃO EM 2017)		24	Água Clara, Anaurilândia, Aral Moreira, Bandeirantes, Bataguassu, Chapadão do Sul, Corguinho, Coxim, Douradina, Figueirão, Glória de Dourados, Itaporã, Juti, Maracaju, Paranaíba, Pedro Gomes, Ponta Porã, Rio Brilhante, Rio Verde, Santa Rita do Pardo, Selvíria, Sonora, Tacuru e Terenos.

No ano de 2013 dos 79 municípios do estado, 24 não participaram do processo de classificação, ficando com a pontuação zero: Jaraguari; Cassilândia; Novo Horizonte do Sul; Iguatemi; Amambaí; Paraíso das Águas; Vicentina; Rochedo; Dois Irmãos do Buriti; Mundo Novo; Caracol; Antônio João; Coronel Sapucaia; Laguna Carapã; Paranhos; Sete Quedas; Japorã; Caarapó; Deodápolis; Maracaju; Rio Brilhante; Anastácio; Camapuã; e Angélica.

Em 2014 dos 79 municípios do estado, 39 não participaram do processo de classificação, ficando com a pontuação zero: Jaraguari Bela Vista; Fátima do Sul; Novo Horizonte do Sul; Jateí; Ivinhema; Iguatemi; Nioaque; Amambaí; Vicentina; Rochedo; Guia Lopes da Laguna; Ladário; Mundo Novo; Caracol; Antônio João; Coronel Sapucaia; Laguna Carapã; Paranhos; Sete Quedas;

Tacuru; Aral Moreira; Corguinho; Terenos; Japorã; Juti; Anaurilândia; Selvíria; Caarapó; Deodópolis; Glória de Dourados; Anastácio; Camapuã; Figueirão; Pedro Gomes; Bandeirantes; Coxim; Angélica; e, Paranaíba.

Com relação ao ano de 2017 dos 79 municípios do estado, 37 não participaram do processo de classificação, ficando com a pontuação zero: Caracol; Antônio João; Coronel Sapucaia; Laguna Carapã; Paranhos; Sete Quedas; Tacuru; Aral Moreira; Ponta Porã; Corguinho; Terenos; Japorã; Juti; Água Clara; Anaurilândia; Selvíria; Santa Rita do Pardo; Bataguassu; Caarapó; Deodópolis; Douradina; Maracaju; Glória de Dourados; Itaporã; Rio Brillhante; Anastácio; Camapuã; Figueirão; Pedro Gomes; Bandeirantes; Coxim; Sonora; Rio Verde; Angélica; Chapadão do Sul; e, Paranaíba.

Ressalta-se ainda que dos 45 municípios que aderiram ao sistema em 2017 e foram classificados, 40 deles estão no Mapa do Turismo Brasileiro (sendo que em Mato Grosso do Sul, o Mapa é representado atualmente por 47 municípios).

Na Tabela 04 abaixo, pode-se identificar as pontuações obtidas pelos indicadores: Governança, Gestão Pública, Sustentabilidade e Infraestrutura Turística, totalizando 70 variáveis, conforme Quadro 1.

Tabela 04. Pontuação Final por critério analisado

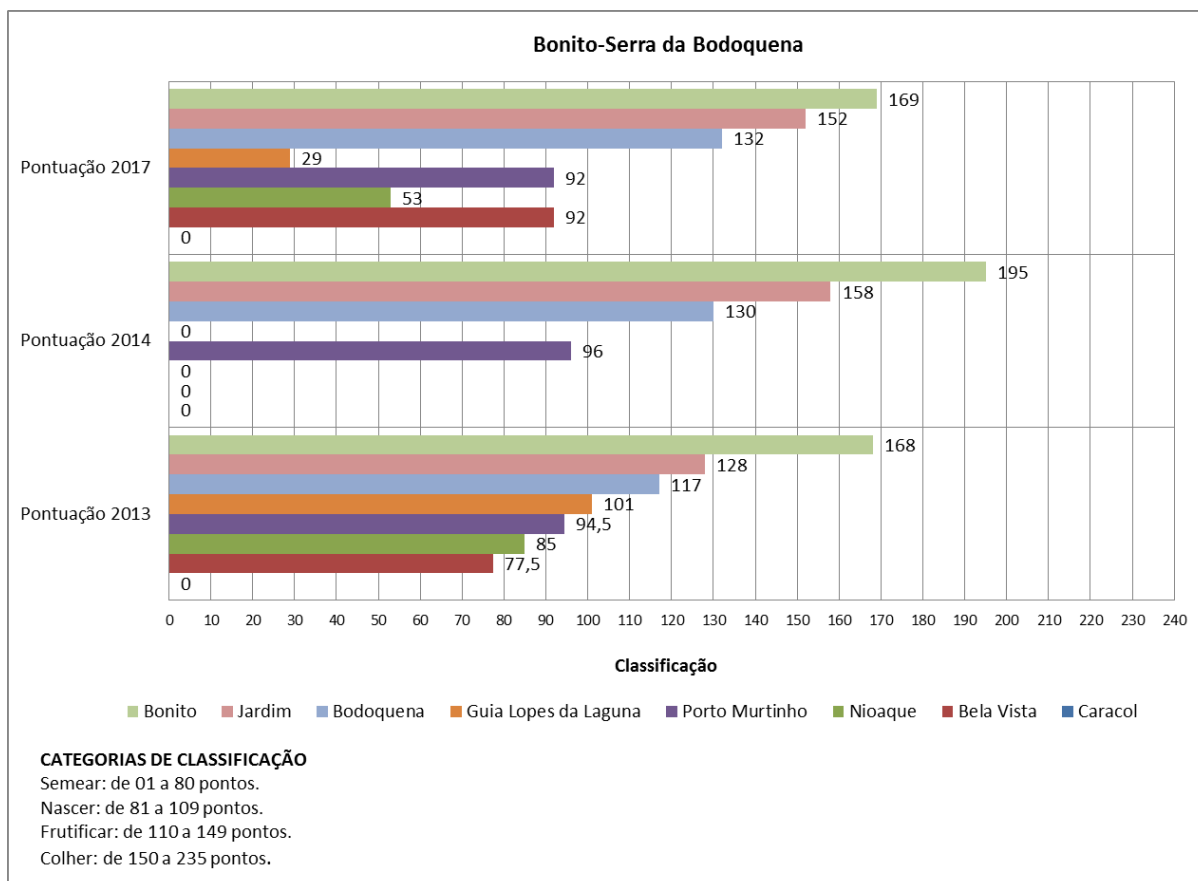
REGIÃO	MUNICÍPIO	CLASSIFICAÇÃO	GOVERNANÇA	GESTÃO PÚBLICA	SUSTENTABILIDADE	INFRA TURÍSTICA	TOTAL	
1	Costa Leste	Água Clara	SEMEAR	-	-	-	-	
2	Rota Norte	Alcinópolis	NASCER	52	10	23	17	102
3	Cam.da Fronteira	Amambai	SEMEAR	2	5	20	24	51
4	Pantanal	Anastácio	-	-	-	-	-	
5	Costa Leste	Anaurilândia	SEMEAR	-	-	-	-	
6	Vale das Águas	Angélica	-	-	-	-	-	
7	Cam. da Fronteira	Antônio João	-	-	-	-	-	
8	Costa Leste	Aparecida Taboado	SEMEAR	32	3	21	11	67
9	Pantanal	Aquidauana	FRUTIFICAR	32	13	25	40	110
10	Cam. da Fronteira	Aral Moreira	SEMEAR	-	-	-	-	
11	Rota Norte	Bandeirantes	SEMEAR	-	-	-	-	
12	Costa Leste	Bataguassu	SEMEAR	-	-	-	-	
13	Vale das Águas	Batayporã	SEMEAR	50	5	17	2	74
14	Bonito S. Bodoquena	Bela Vista	NASCER	52	5	23	12	92
15	Bonito S. Bodoquena	Bodoquena	FRUTIFICAR	52	13	18	49	132
16	Bonito S. Bodoquena	Bonito	COLHER	64	23	24	64	175

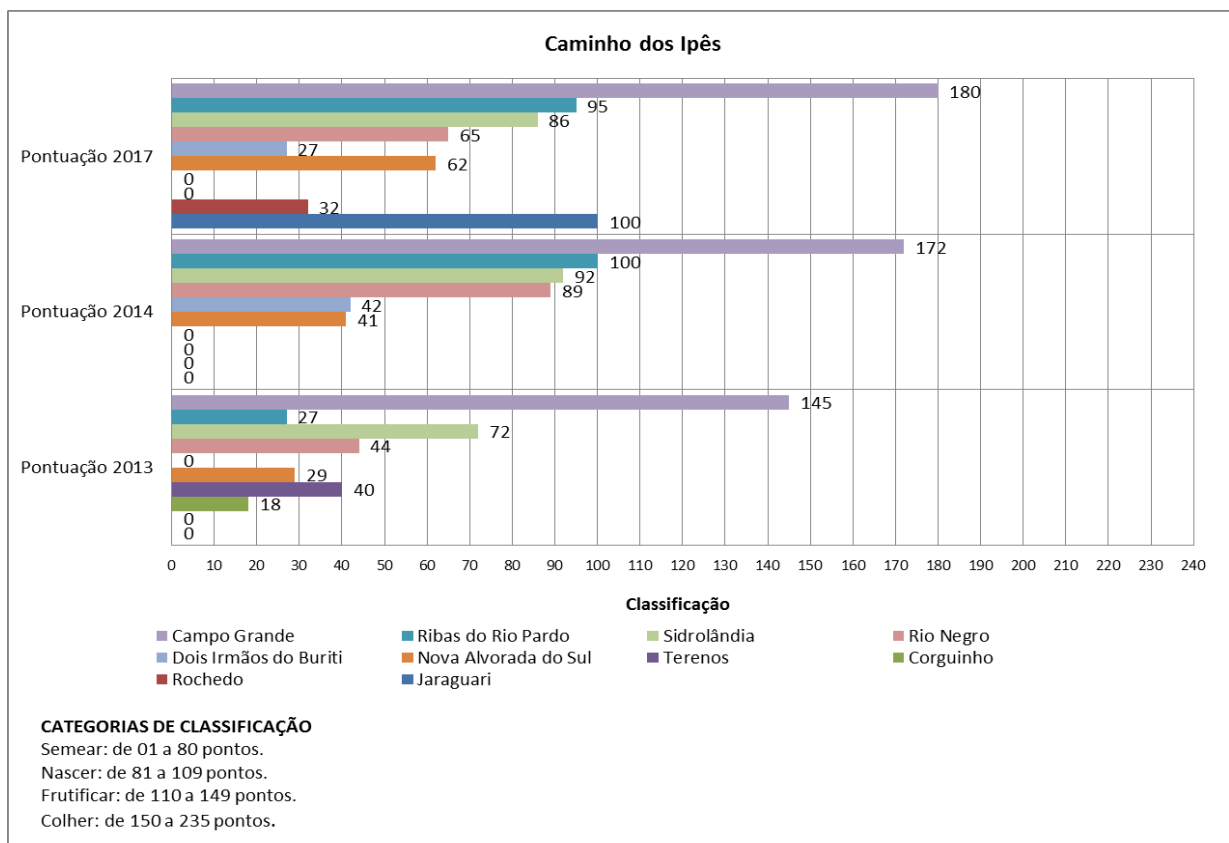
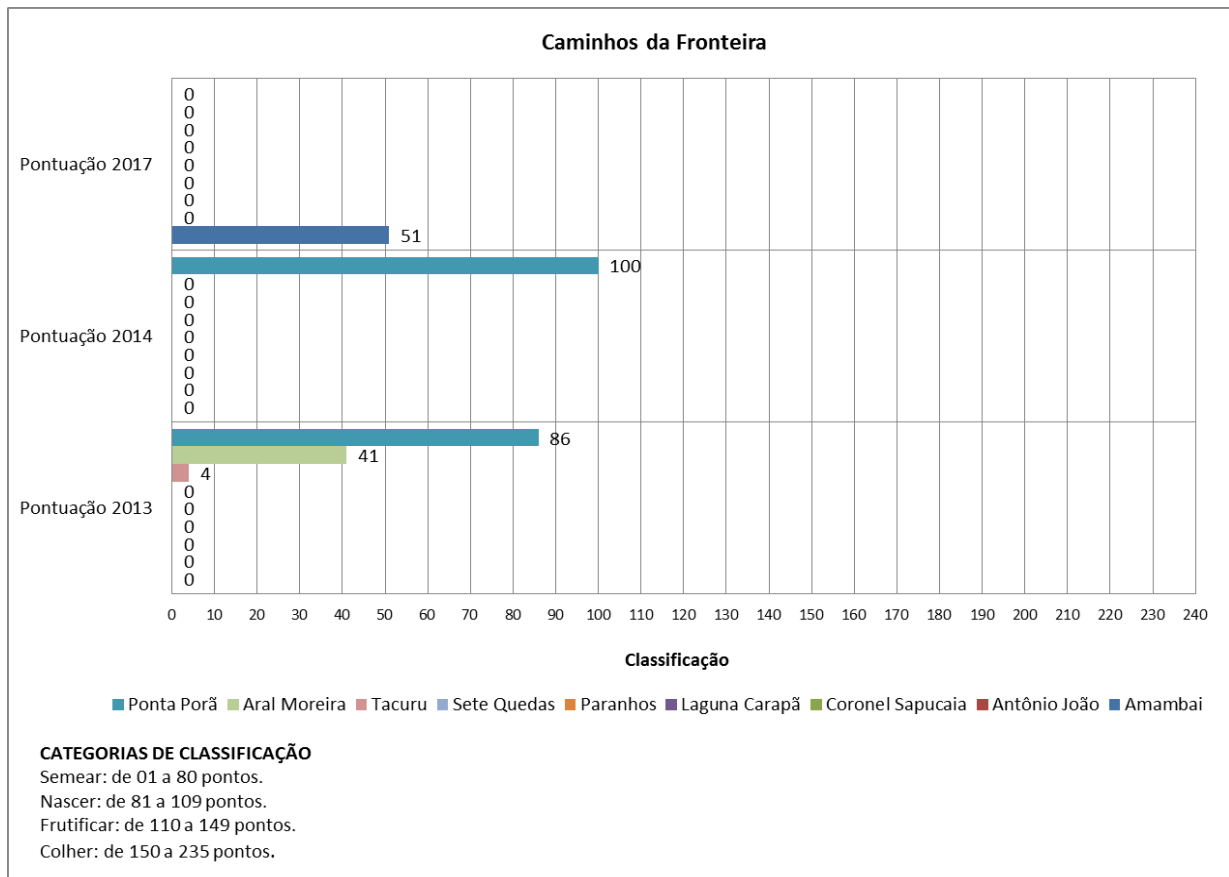
REGIÃO	MUNICÍPIO	CLASSIFICAÇÃO	GOVERNANÇA	GESTÃO PÚBLICA	SUSTENTABILIDADE	INFRA TURÍSTICA	TOTAL	
17	Costa Leste	Brasilândia	SEMEAR	10	0	10	11	31
18	Grande Dourados	Caarapó	-	-	-	-	-	-
19	Rota Norte	Camapuã	-	-	-	-	-	-
20	Caminho dos Ipês	Campo Grande	COLHER	64	23	27	72	186
21	Bonito S. Bodoquena	Caracol	-	-	-	-	-	-
22	Vale do Aporé	Cassilândia	NASCER	52	15	13	13	93
23	Vale do Aporé	Chapadão do Sul	SEMEAR	-	-	-	-	-
24	Caminho dos Ipês	Corguinho	SEMEAR	-	-	-	-	-
25	Cam. Fronteira	Coronel Sapucaia	-	-	-	-	-	-
26	Pantanal	Corumbá	COLHER	56	18	27	62	163
27	Rota Norte	Costa Rica	FRUTIFICAR	52	15	25	37	129
28	Rota Norte	Coxim	SEMEAR	-	-	-	-	-
29	Grande Dourados	Deodápolis	-	-	-	-	-	-
30	Caminho dos Ipês	Dois Irmãos do Buriti	SEMEAR	10	5	0	12	27
31	Grande Dourados	Douradina	SEMEAR	-	-	-	-	-
32	Grande Dourados	Dourados	COLHER	56	23	27	51	157
33	Cone Sul	Eldorado	NASCER	52	13	11	26	102
34	Grande Dourados	Fátima do Sul	SEMEAR	30	0	14	33	77
35	Rota Norte	Figueirão	SEMEAR	-	-	-	-	-
36	Grande Dourados	Glória de Dourados	SEMEAR	-	-	-	-	-
37	Bonito S. Bodoquena	Guia Lopes da Laguna	SEMEAR	10	5	12	2	29
38	Cone Sul	Iguatemi	SEMEAR	30	10	10	6	56
39	Vale do Aporé	Inocência	SEMEAR	52	20	0	1	73
40	Grande Dourados	Itaporã	SEMEAR	-	-	-	-	-
41	Cone Sul	Itaquiraí	SEMEAR	50	0	17	10	77
42	Vale das Águas	Ivinhema	SEMEAR	30	15	6	19	70
43	Cone Sul	Japorã	-	-	-	-	-	-
44	Caminho dos Ipês	Jaraguari	NASCER	50	13	20	17	100
45	Bonito S. Bodoquena	Jardim	COLHER	50	23	21	58	152
46	Vale das Águas	Jateí	SEMEAR	50	0	5	15	70
47	Cone Sul	Juti	SEMEAR	-	-	-	-	-
48	Pantanal	Ladário	SEMEAR	10	0	10	0	20
49	Cam. da Fronteira	Laguna Carapã	-	-	-	-	-	-
50	Grande Dourados	Maracaju	SEMEAR	-	-	-	-	-
51	Pantanal	Miranda	NASCER	12	20	22	53	107
52	Cone Sul	Mundo Novo	SEMEAR	10	0	0	0	10
53	Cone Sul	Naviraí	NASCER	50	3	12	16	81

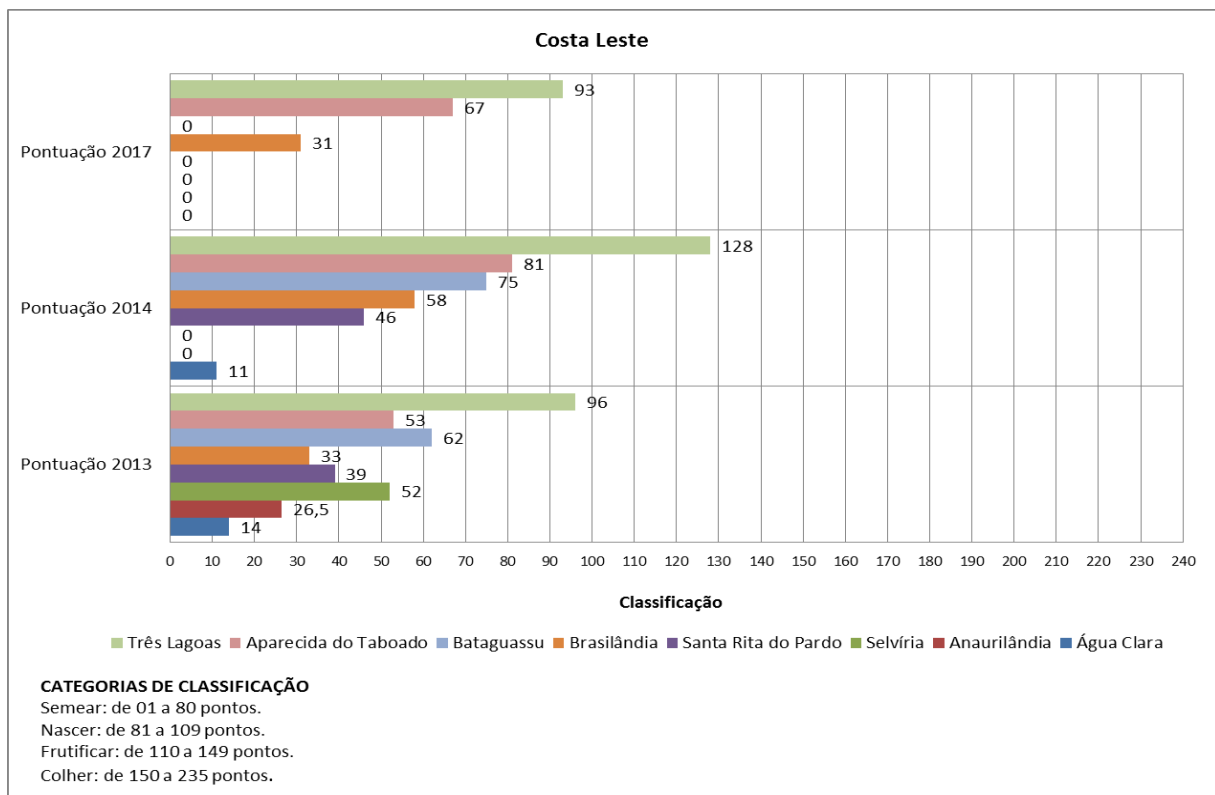
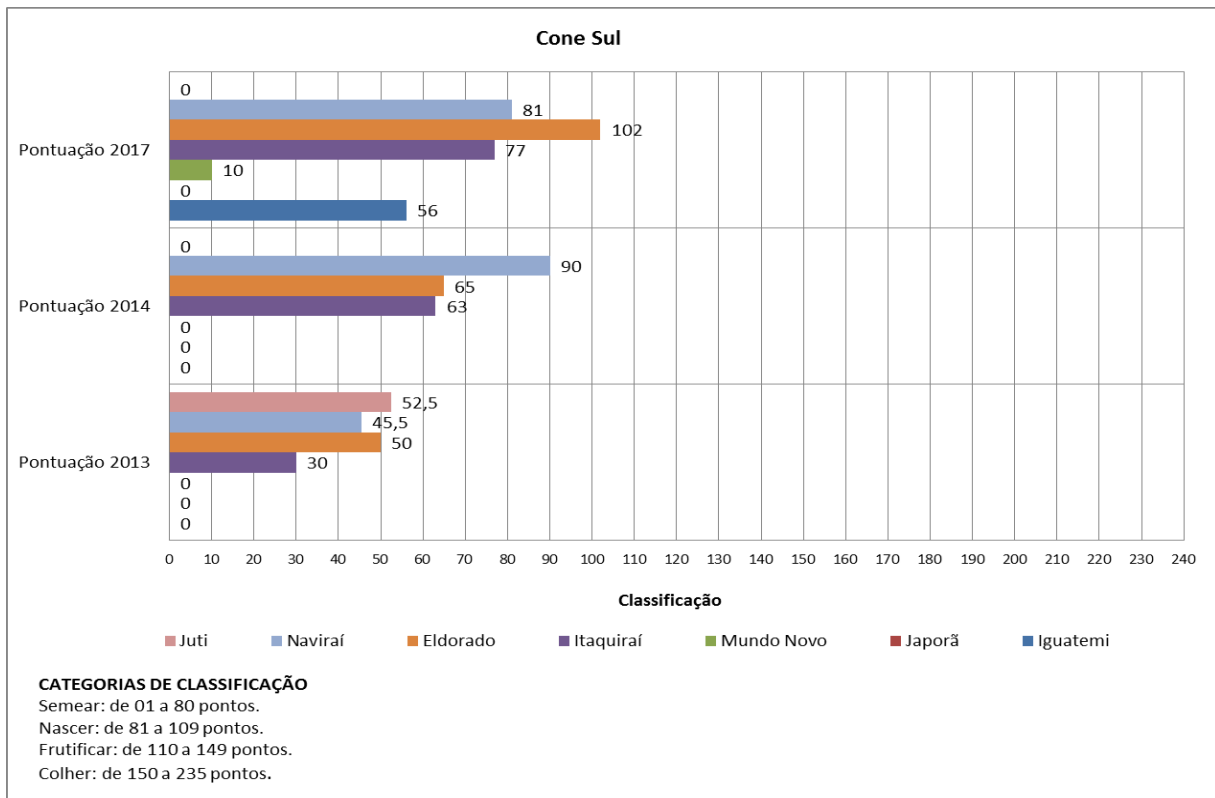
REGIÃO	MUNICÍPIO	CLASSIFICAÇÃO	GOVERNANÇA	GESTÃO PÚBLICA	SUSTENTABILIDADE	INFRA TURÍSTICA	TOTAL	
54	Bonito S. Bodoquena.	Nioaque	SEMEAR	30	5	12	6	53
55	Caminho dos Ipês	Nova Alvorada do Sul	SEMEAR	32	0	25	5	62
56	Vale das Águas	Nova Andradina	SEMEAR	30	5	16	17	68
57	Vale das Águas	Novo Horizonte Sul	SEMEAR	50	0	17	8	75
58	Rota Norte	Paraíso das Águas	SEMEAR	10	10	13	13	46
59	Vale do Aporé	Paranaíba	SEMEAR	-	-	-	-	-
60	Cam. da Fronteira	Paranhos	-	-	-	-	-	-
61	Rota Norte	Pedro Gomes	SEMEAR	-	-	-	-	-
62	Cam. da Fronteira	Ponta Porã	NASCER	-	-	-	-	-
63	Bonito S. Bodoquena	Porto Murtinho	NASCER	32	3	24	33	92
64	Caminho dos Ipês	Ribas do Rio Pardo	NASCER	50	10	18	17	95
65	Grande Dourados	Rio Brilhante	SEMEAR	-	-	-	-	-
66	Caminho dos Ipês	Rio Negro	SEMEAR	50	5	5	5	65
67	Rota Norte	Rio Verde de MT	NASCER	-	-	-	-	-
68	Caminho dos Ipês	Rochedo	SEMEAR	20	5	6	1	32
69	Costa Leste	Santa Rita do Pardo	SEMEAR	-	-	-	-	-
70	Rota Norte	São Gabriel do Oeste	NASCER	50	10	14	23	97
71	Costa Leste	Selvíria	SEMEAR	-	-	-	-	-
72	Cam. da Fronteira	Sete Quedas	-	-	-	-	-	-
73	Caminho dos Ipês	Sidrolândia	NASCER	50	10	6	20	86
74	Rota Norte	Sonora	SEMEAR	-	-	-	-	-
75	Cam. da Fronteira	Tacuru	SEMEAR	-	-	-	-	-
76	Vale das Águas	Taquarussu	NASCER	50	13	18	9	90
77	Caminhos dos Ipês	Terenos	SEMEAR	-	-	-	-	-
78	Costa Leste	Três Lagoas	NASCER	16	8	25	46	95
79	Grande Dourados	Vicentina	SEMEAR	20	0	12	6	38

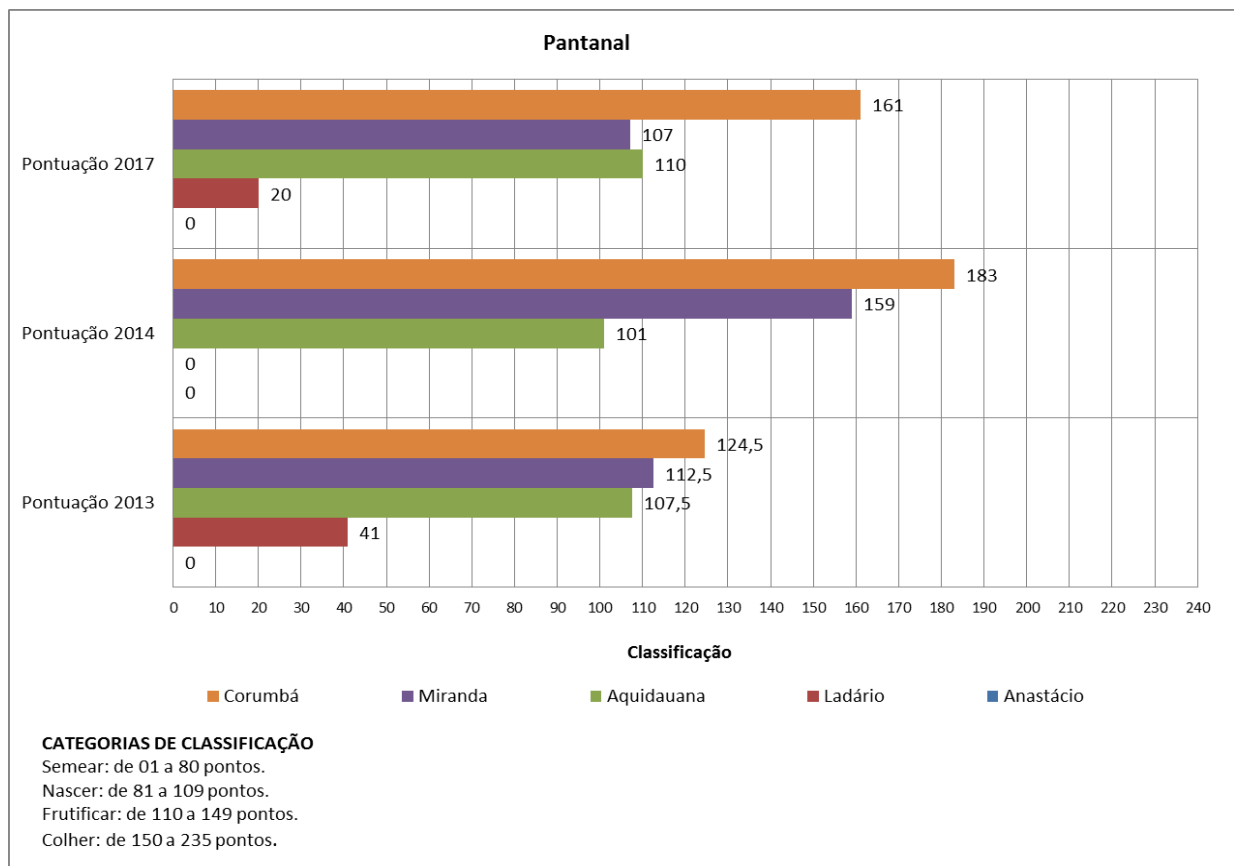
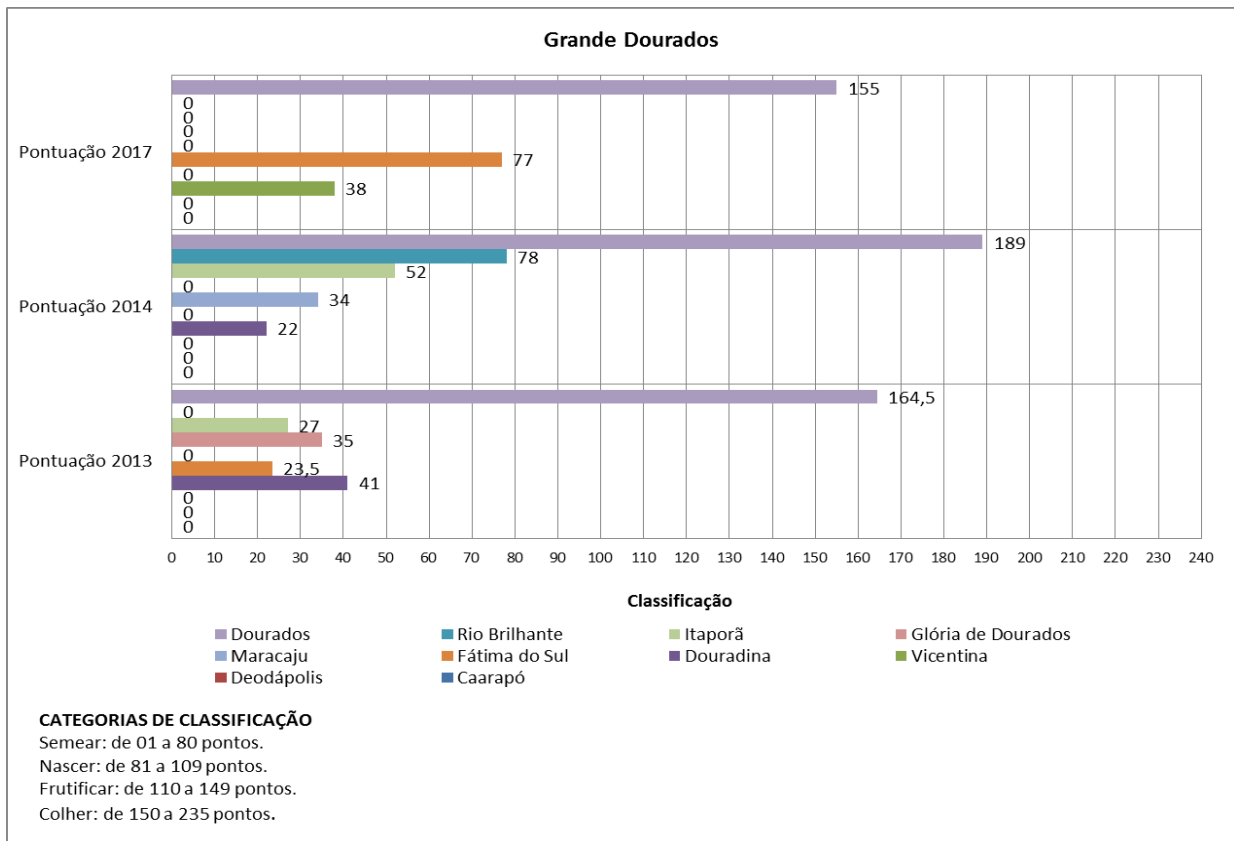
Seguem abaixo as representações gráficas das pontuações dos anos de 2013, 2014 e 2017 para as categorias de classificação (Semear; Nascer; Frutificar; e, Colher) de acordo com as 10 regiões turísticas de MS. Ressalta-se que 24 dos 36 municípios que não participaram do processo de classificação em 2017, mas que estiveram presentes nas edições anteriores, ou seja, 2013 e/ou 2014, mantiveram a mesma classificação da última edição que participaram, apesar de terem pontuação igual a zero em 2017. São eles: Itaporã, Glória de Dourados, Maracaju, Tacuru; Aral Moreira; Ponta Porã; Corguinho; Terenos; Juti; Água Clara; Anaurilândia; Selvíria; Santa Rita do Pardo; Bataguassu; Douradina; Rio Brilhante; Figueirão; Pedro Gomes; Bandeirantes; Coxim;

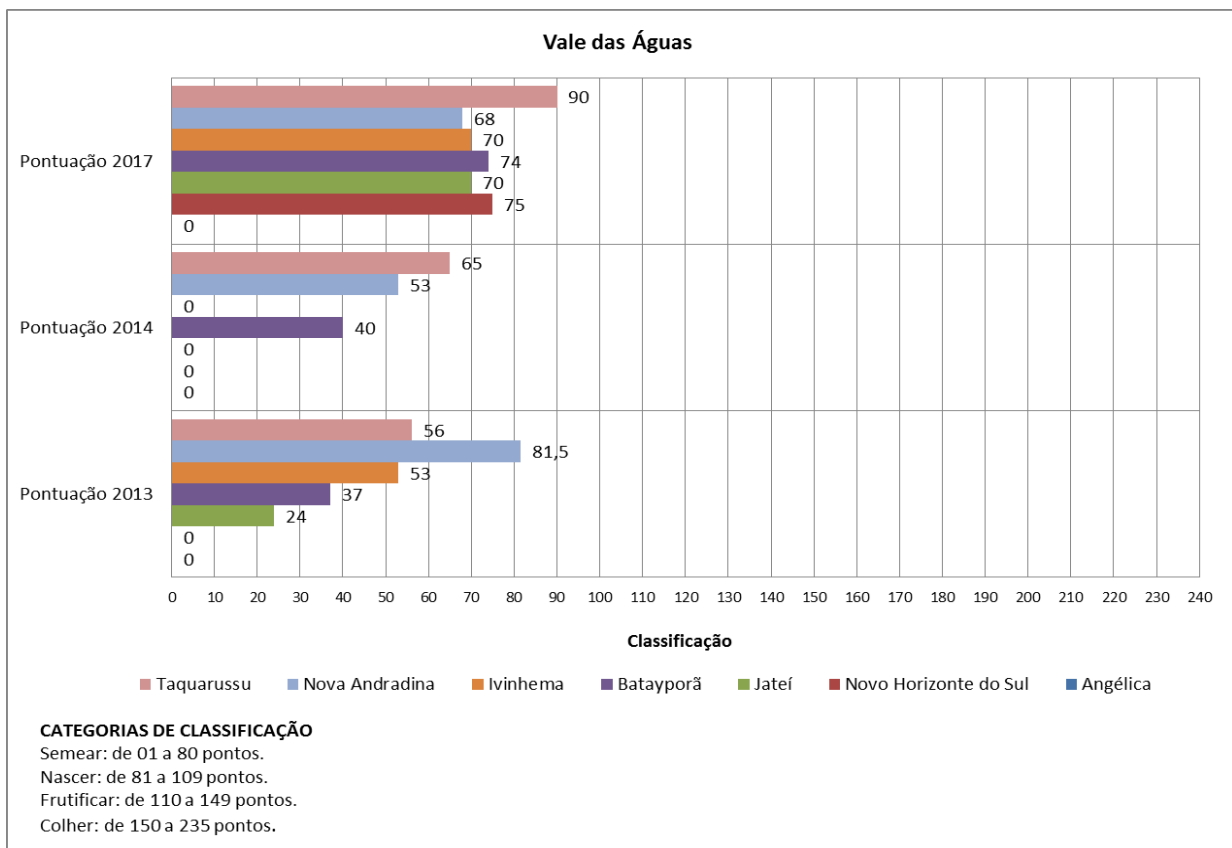
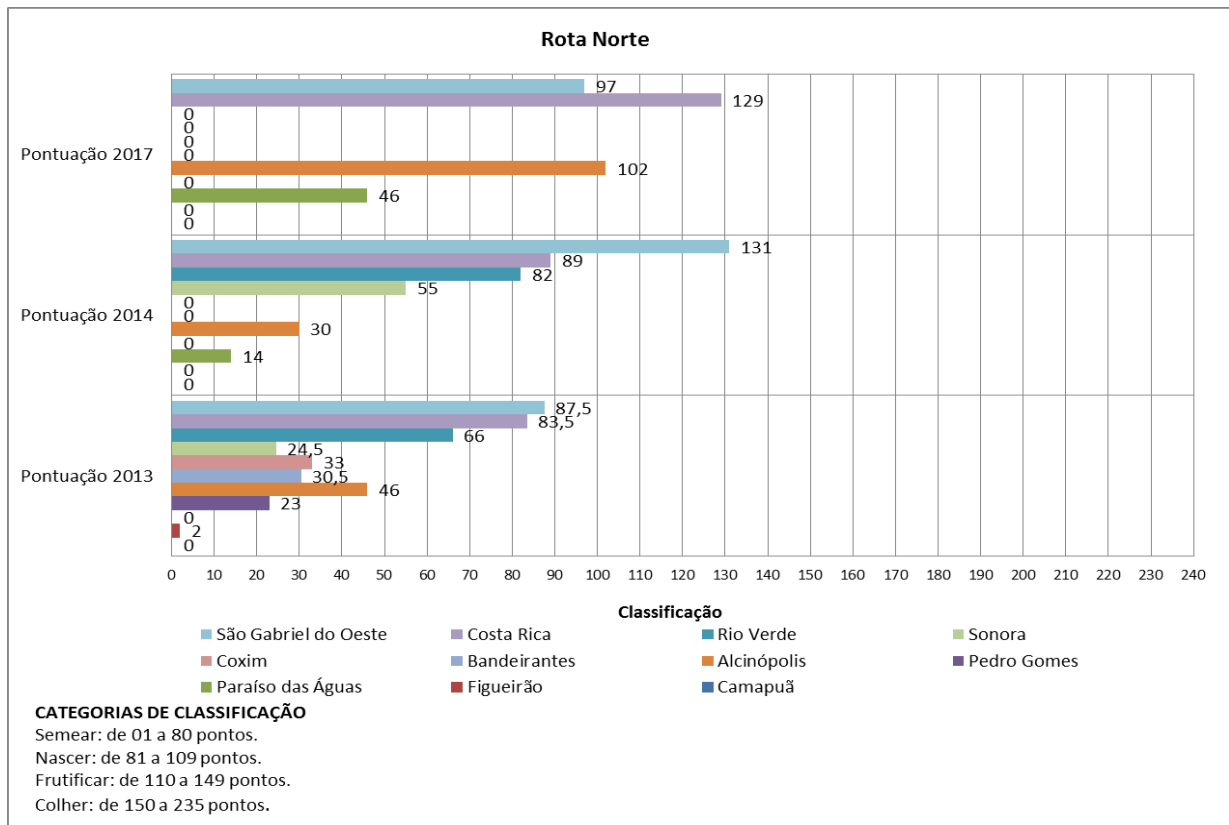
Sonora; Rio Verde; Chapadão do Sul; e Paranaíba. Desse modo, mesmo enquadrado como classificado, há de se observar a prioridade de atendimento aos benefícios concedidos por classificação (SEMEAR-NASCER-FRUTIFICAR e COLHER) frente aos que efetivamente participaram no ano de 2017.

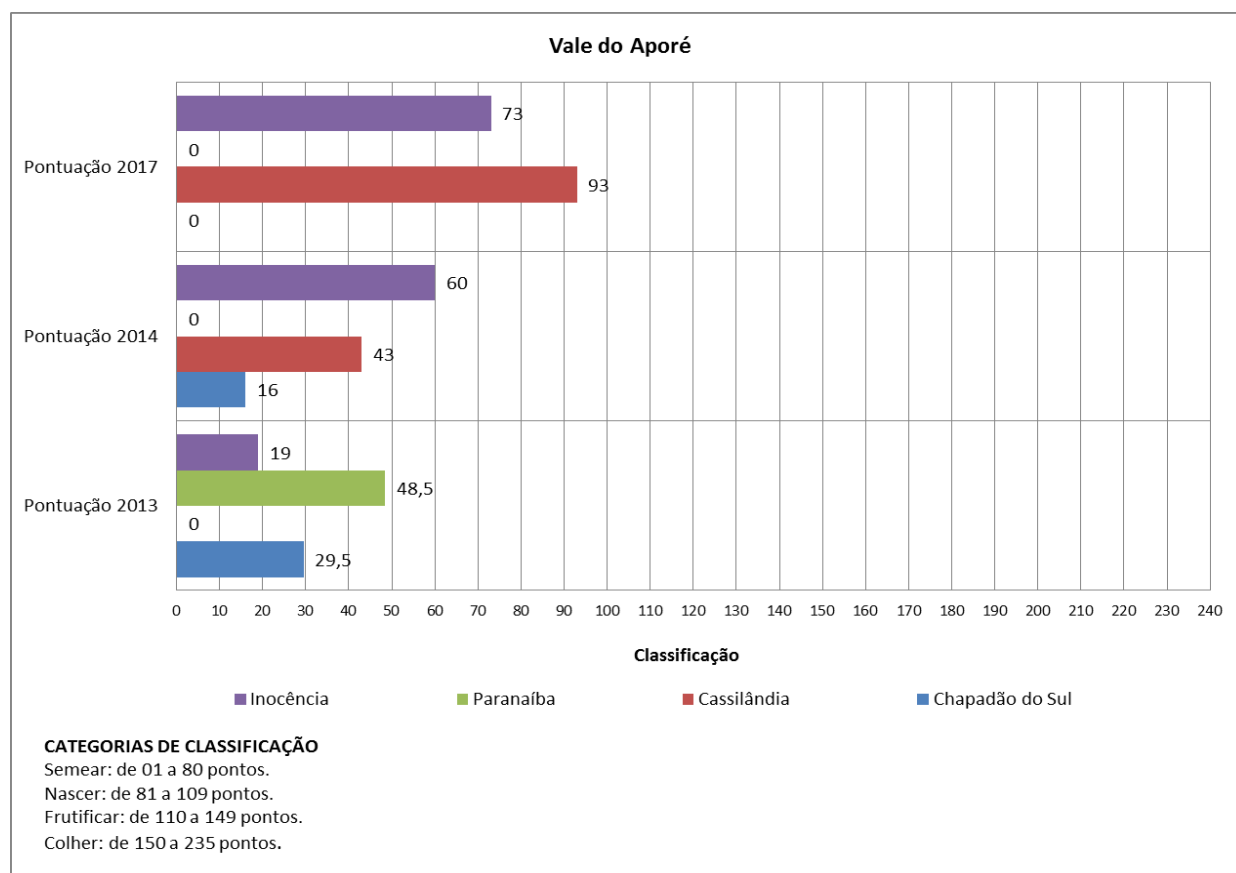












AS CATEGORIAS E OS BENEFÍCIOS

De acordo com a pontuação obtida, os municípios foram classificados dentre as quatro (04) Categorias que definem as ações, os incentivos e benefícios a serem recebidos do Governo do Estado através da Fundação de Turismo de Mato Grosso do Sul:

CATEGORIA SEMEAR - Municípios que atingiram até 80 Pontos

ENFOQUE DAS AÇÕES: Melhoria da infraestrutura básica, turística e sensibilização da comunidade local para a atividade.

BENEFÍCIOS

- Sensibilização visando à formação das Instâncias de Governança Municipal;
- Apoio técnico para estruturação do município enquanto destino turístico;
- Cursos de Qualificação;
- Identificação da(s) vocação(s) turística(s);
- Fomento da produção associada ao turismo local (gastronomia, artesanato e agricultura familiar);
- Levantamento/ atualização da oferta turística;
- Prestar orientação e assessoria aos municípios através de visitas da equipe técnica da FUNDTUR.

CATEGORIA NASCER - Municípios que atingiram acima de 80 até 109 Pontos

ENFOQUE DAS AÇÕES: Estruturação segundo a vocação do destino, qualificação e melhoria da infraestrutura turística.

BENEFÍCIOS

- Assessoramento para fortalecimento das Instâncias de Governança Turística;
- Apoio técnico na elaboração de projetos para captação de recursos;
- Cursos de Qualificação;
- Análise técnica de potencialidades para o desenvolvimento do turismo;
- Fomento a produção associada (gastronomia, artesanato e agricultura familiar);
- Estruturação, organização dos produtos turísticos e orientação para segmentação;
- Apoio técnico da FUNDTUR/MS: Curso de capacitação com foco em situações e temas do Turismo parcialmente já conhecidos pelo público alvo visando definir possíveis desenvolvimentos e/ou mudanças em curto ou médio prazo.

CATEGORIA FRUTIFICAR - Municípios que atingiram acima de 109 até 149 pontos

ENFOQUE DAS AÇÕES: Para organização de roteiros e produtos turísticos, promoção.

BENEFÍCIOS

- Organização e divulgação dos produtos turísticos;
- Destaque em publicação da Fundtur;
- Apoio à participação em eventos nacionais;
- Apoio técnico na elaboração de projetos para captação de recursos;
- Cursos de Qualificação;
- Fomento à produção associada (gastronomia, artesanato e agricultura familiar);
- Apoio técnico FUNDTUR/MS: Curso de capacitação com foco em situações e temas do Turismo parcialmente já conhecidos pelo público alvo visando definir possíveis desenvolvimentos e/ou mudanças em curto ou médio prazo.
- Investimento de recursos financeiros visando apoiar o município na seguinte abrangência: despesas com promoção, cujas normatizações serão estabelecidas em publicação específica, sendo um aporte com teto máximo de R\$ 15.000,00.

CATEGORIA COLHER - Municípios que atingiram acima de 149 até 235 Pontos

ENFOQUE DAS AÇÕES: Para manutenção, promoção e comercialização.

BENEFÍCIOS

- Estudo de marketing do destino;
- Divulgação dos produtos e roteiros turísticos;
- Prioridade na promoção nacional e internacional;
- Validação como prioritário para investimentos em infraestrutura pública e turística;
- Cursos de Qualificação;
- Fomento à produção associada (gastronomia, artesanato e agricultura familiar);
- Apoio técnico FUNDTUR/MS: Curso de capacitação com foco em situações e temas do Turismo parcialmente já conhecidos pelo público alvo visando definir possíveis desenvolvimentos e/ou mudanças em curto ou médio prazo;
- Investimento de recursos financeiros visando apoiar o município na seguinte abrangência: despesas com promoção, cujas normatizações serão estabelecidas em publicação específica, sendo um aporte com teto máximo de R\$ 20.000,00.

EXPEDIENTE

Reinaldo Azambuja Silva

Governador do Estado de Mato Grosso do Sul

Jaime Elias Verruck

Secretaria de Estado de Meio Ambiente, Desenvolvimento Econômico, Produção e Agricultura Familiar

Bruno Wendling

Diretor-Presidente da Fundação de Turismo de Mato Grosso do Sul

Maria Helena Martins Alves

Diretora de Desenvolvimento Institucional

Geancarlo de Lima Merighi

Diretor de Desenvolvimento do Turismo e Mercado

Karla Martins Cavalcanti

Gerente de Mercado

EQUIPE TÉCNICA DA DIRETORIA DE DESENVOLVIMENTO DO TURISMO E MERCADO

Geancarlo de Lima Merighi – Diretor de Desenvolvimento do Turismo e Mercado

Karla Cavalcante – Gerente de Mercado

Danielle Cardoso de Moura – Responsável Técnica pela 3ª Fase do Programa de Classificação dos Municípios

Adélia Maria Resende Fernandes

Aldo Oliveira do Nascimento

Aline Rivarola Moura

Andréia Teixeira Batista

Bolivar Porto

Daniela Sotilli Garcia

Dax Peres Goulart

Dinair Rezende Marques

Edna Joana Duarte Slavec

Eliomar Vieira Junior

Greice Aparecida Domingues Feliciano

Júlio César Cabreira

Olivia Freire

Roxana Julia Lajo Lazarte Hansen

Thatiane Poiato Castelani Coelho

Técnicos Responsáveis pela 1ª (2013) e 2ª (2014) fases do Programa:

Ivone Hermenegildo

Demar Augusto Ferreira

Larissa F. Gomes de Soutello

Fabiane de Almeida Leite

Johnny Machado Larroque

Rogério Eduardo Ruas Chelotti

Roxana Julia Lajo Lazarte Hansen